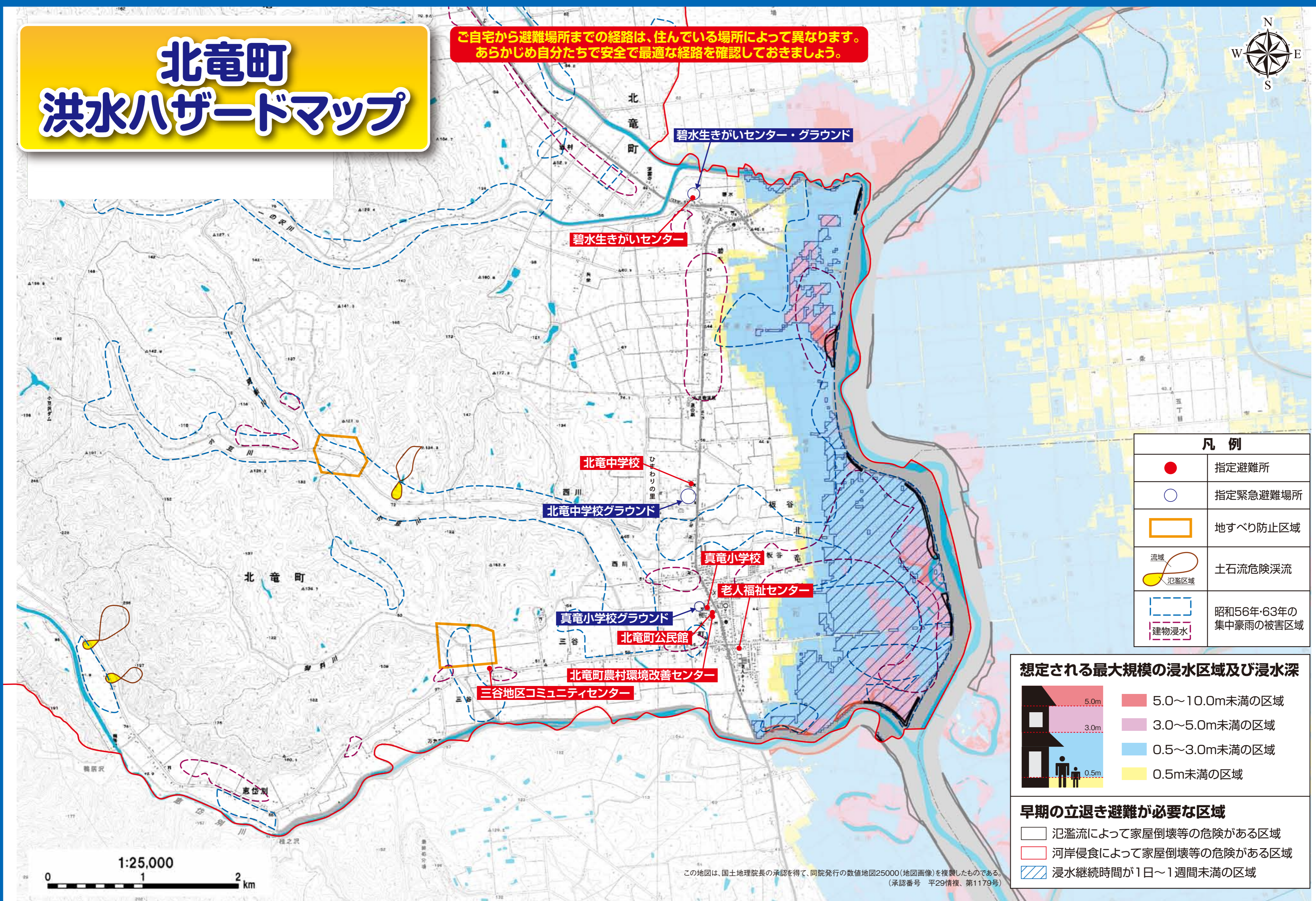


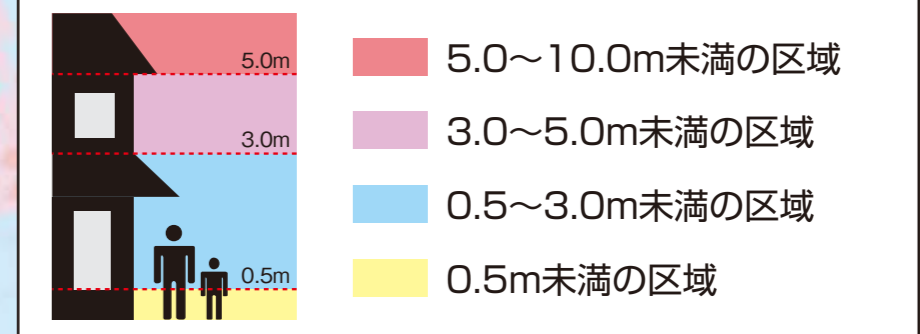
# 北竜町 洪水ハザードマップ

ご自宅から避難場所までの経路は、住んでいる場所によって異なります。  
あらかじめ自分たちで安全で最適な経路を確認しておきましょう。



凡例	
●	指定避難所
○	指定緊急避難場所
□	地すべり防止区域
流域 氾濫区域	土石流危険渓流
昭和56年-63年の 集中豪雨の被害区域	建物浸水


## 想定される最大規模の浸水区域及び浸水深



## 早期の立退き避難が必要な区域

- 氾濫流によって家屋倒壊等の危険がある区域
- 河岸侵食によって家屋倒壊等の危険がある区域
- 浸水継続時間が1日~1週間未満の区域

この地図は、国土地理院長の承認を得て、同院発行の数値地図25000(地図画像)を複製したものである。  
(承認番号 平29情復、第1179号)



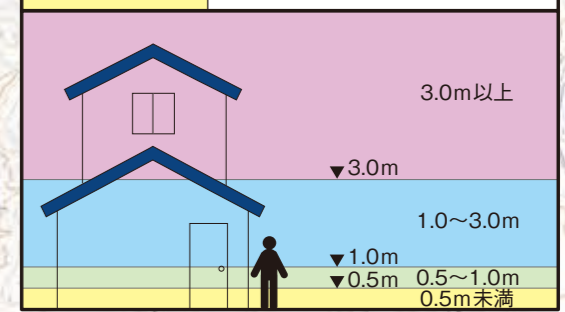
# 北竜町 ため池ハザードマップ

ご自宅から避難場所までの経路は、住んでいる場所によって異なります。  
あらかじめ自分たちで安全で最適な経路を確認しておきましょう。



凡	例
○	指定緊急避難場所
●	指定避難所
—	国道
—	道
—	線
—	字界線
—	避難経路
—	地すべり防止区域
○	土石流危険渓流
○	土石流危険流域
○	土石流危険区域
○	警察
○	消防
○	役場
—	昭和56年・63年の建物浸水集中豪雨の被害区域

浸水深	浸水深の目安
3.0m以上	2階が浸水する程度
1.0~3.0m未満	1階が床上浸水する程度
0.5~1.0m未満	大人の腰までつかる程度
0.5m未満	大人の膝までつかる程度



この地図は、国土地理院長の承認を得て、同院発行の数値地図25000(地図画像)を複製したものである。  
(承認番号 平29情復、第1179号)

